



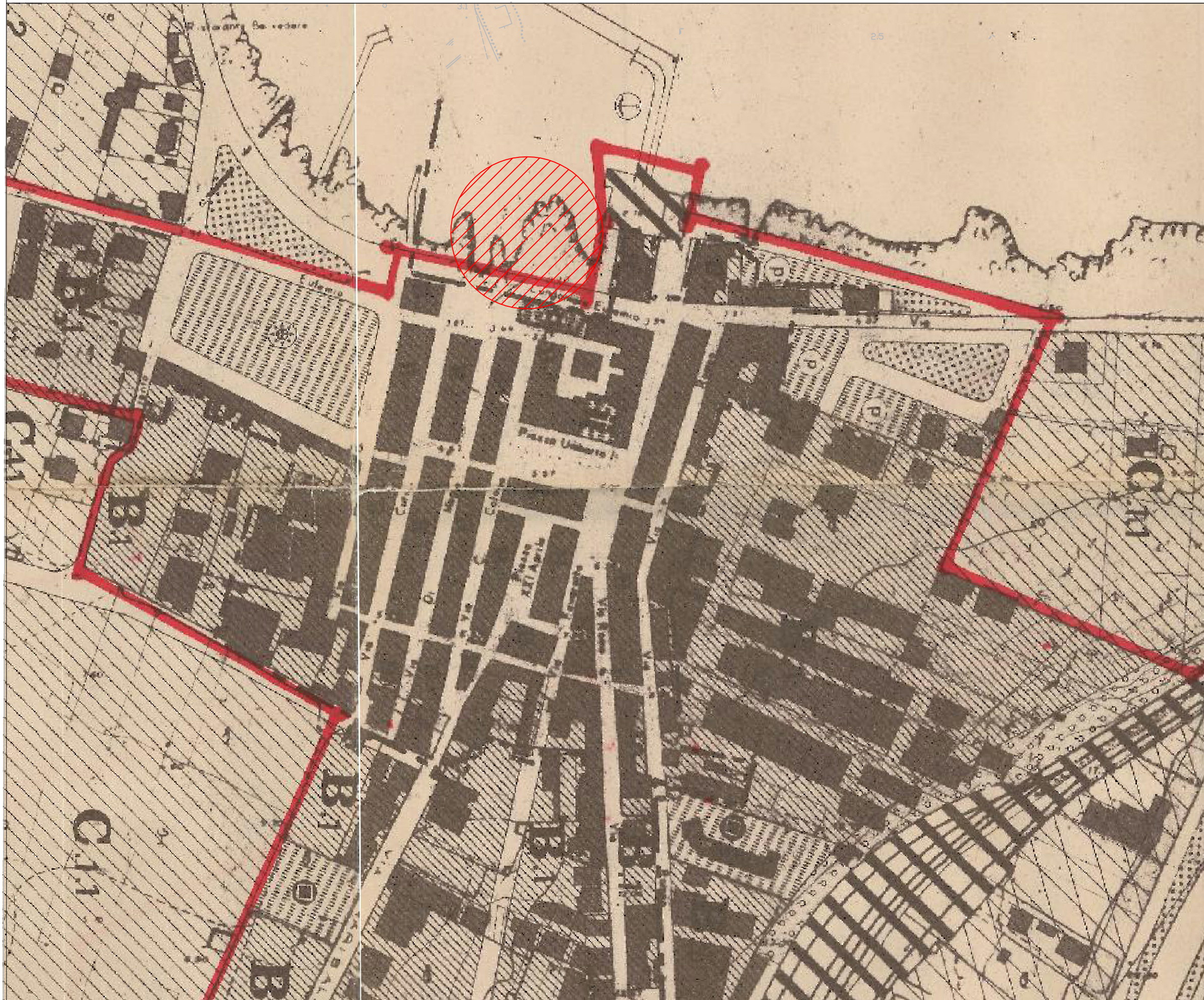
Isola delle Femmine Provincia di Palermo

LAVORI DI RIQUALIFICAZIONE DELLO SCALO DI ALAGGIO GRANDE E
DELL'AREA ADIACENTE, MEDIANTE LA REALIZZAZIONE DI UNA COPERTURA A
VELA E LA COLLOCAZIONE DI BANCHETTI PER LA COMMERCIALIZZAZIONE
DEL PESCATO LOCALE


PROGETTO ESECUTIVO AI SENSI DEL D.LGS N° 50 DEL 18/04/2016

| | | | | |
|-----------------|-------------|--------------|----------------|---------|
| Data: FEB. 2018 | Elaborato: | STRALCIO PRG | | Scale: |
| Sost.: | R_3 | | | 1:2.000 |
| Rif.: | | | | |
| Archivio | N° disegno: | Materiali : | Collaboratori: | |
| N° : | | | | |
| Disco : | | | | |
| Cartella : | | | | |
| File : | | | | |
| | | | | |
| | | | | |
| | | | | |
| | | | | |

| | | | |
|--|---------------------------------------|-----------------|---|
| | Visto L'amministrazione Il Sindaco | Visto IL R.U.P. | Il Progettista Ufficio Tecnico Comunale |
| | | | |
| | | | |
| | | | |
| | | | |





LEGENDA:


 Delimitazione comunale

 Vecchio centro

DESTINAZIONE DI ZONA:


 Zona B di completamento


 Zona C di espansione

 Zona D industriali e artigianali


 Zona E agricole


 Zona G dei servizi

 Zona H delle comunicazioni ferroviarie e portuali

 Zona I per insediamenti turistici

 Zona L di rispetto

 Zona M spazi alberati

 Zona N zona militare