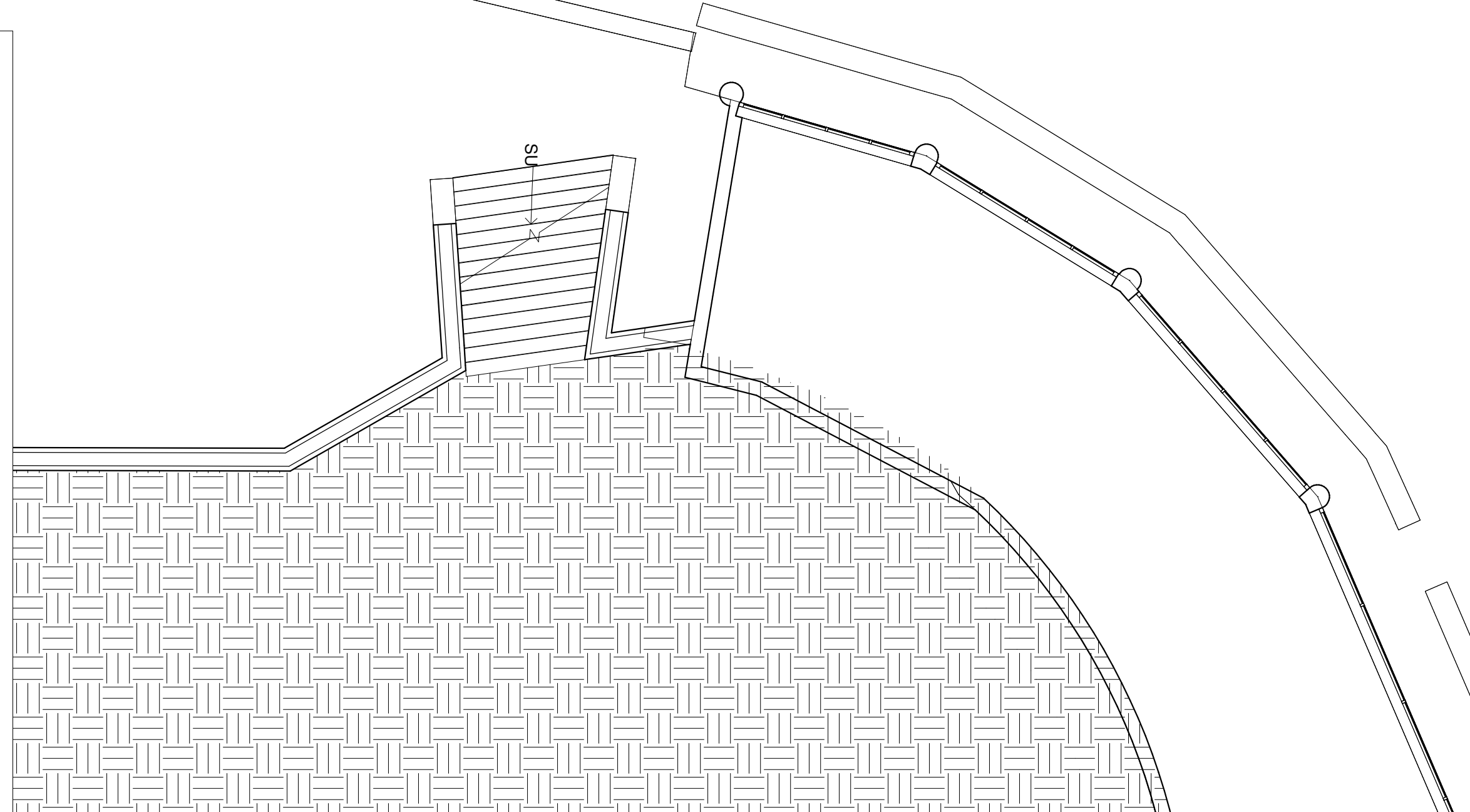


Area di intervento, demolizione strato superficiale per 10,00 cm e ripristino con pavimentazione in c.l.s. debolmente armata e successivo ripristino del motivo decorativo esistente.



Planimetria impianto idrico e fognario - scala 1:100



Isola delle Femmine Provincia di Palermo

LAVORI DI RIQUALIFICAZIONE DELLO SCALO DI ALAGGIO GRANDE E DELL'AREA ADIACENTE, MEDIANTE LA REALIZZAZIONE DI UNA COPERTURA A VELA E LA COLLOCAZIONE DI BANCHETTI PER LA COMMERCIALIZZAZIONE DEL PESCATO LOCALE

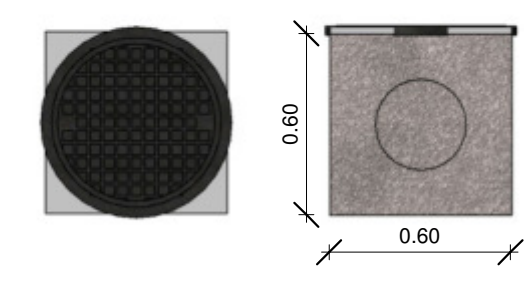
PROGETTO ESECUTIVO AI SENSI DEL D.LGS N° 50 DEL 18/04/2016

Data: FEB. 2018	Elaborato:	Scale:
Sost.:	P_3	Come indicato
Rif.:		PLANIMETRIA IMPIANTO IDRICO E FOGNARIO
Archivio N°:	N° disegno:	Materiali:
Disco:	data	Collaboratori:
File:	A 05/02/2018 Aggiornamento Prezzario Regionale 2018	
	B	
	C	
	Visto L'amministrazione Il Sindaco	Visto IL R.U.P.
		Il Progettista Ufficio Tecnico Comunale

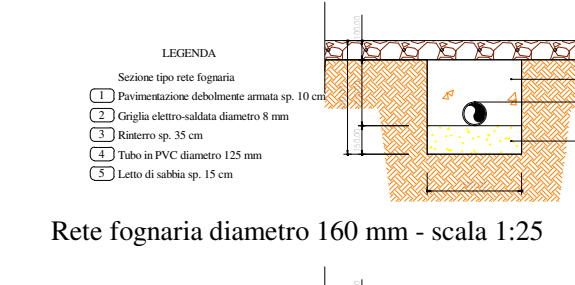
LEGENDA

- Impianti Idrico diametro 63 mm
- Pozzetto Idrico 60 x 60 cm
- Rete fognaria diametro 125 mm
- Rete fognaria diametro 160 mm
- Rete fognaria diametro 200 mm
- Pozzetto Fognario 60 x 60 cm
- Pozzetto Fognario 40 x 40 cm
- Canaletta raccolta acque

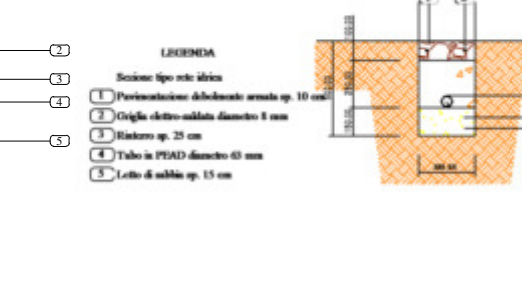
Pozzetto in c.l.s. 60x60 cm - scala 1:25



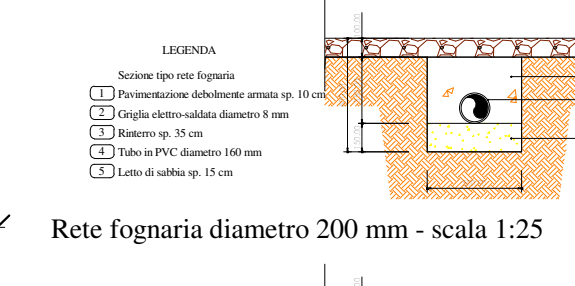
Rete fognaria diametro 125 mm - scala 1:25



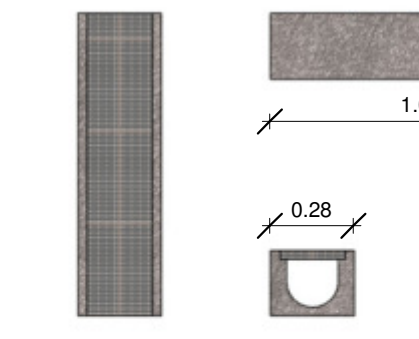
Rete idrica diametro 63 mm - scala 1:25



Rete fognaria diametro 160 mm - scala 1:25



Canaletta in c.l.s. - scala 1:25



Rete fognaria diametro 200 mm - scala 1:25

